Regione Calabria

ARPACAL

Agenzia Regionale per la Protezione dell'Ambiente della Calabria

REGIONE CALABRIA

DIPARTIMENTO DI REGGIO CALABRIA

SERVIZIO TEMATICO RADIAZIONI E RUMORE

ARPACAL
Dipartimento di RC
PROTOCOLLO
N. 3134 del 28-1-16

Al Signor Sindaco
Città di Villa San Giovanni
Via Nazionale
89018 Villa San Giovanni (RC)
protocollo.villasg@asmepec.it

Corpo Polizia Locale
Città di Villa San Giovanni
Via Solferino, 15
89018 Villa San Giovanni (RC)
ufficioattivitaproduttive.vsg@asmepec.it

Settore Ufficio Tecnico
Città di Villa San Giovanni
Via Nazionale
89018 Villa San Giovanni (RC)

Oggetto: Trasmissione report aggiornato misure CEM-RF nel territorio del Comune di Villa San Giovanni, anni 2012-2013-2014-2015

Si trasmette in allegato il report aggiornato delle misure strumentali, effettuate dal Servizio Tematico Radiazioni e Rumore dello scrivente Dipartimento per rilevare il livello del Campo elettromagnetico, generato dalle stazioni di telefonia mobile, presso dei ricettori ubicati nel territorio comunale di Villa San Giovanni.

Il report riguarda le misure effettuate negli anni 2012,2013,2014 e 2015, e aggiorna ed integra i dati degli anni precedenti, già trasmessi, che sono reperibili sul sito Arpacal.

Nello stesso report sono inseriti sia le misurazioni, già comunicate all'Assessore all'Ambiente nel giugno 2013, effettuate nella frazione di Piale, *(con riferimento alle note prot. n. 1187/PM/risc. del 11/05/2012 del Corpo di Polizia Locale e prot. 10492 del 14/05/2012 del Settore Tecnico del Comune)*, e sia le misurazioni che hanno dato luogo a specifiche ordinanze comunali nel 2013 e nel 2014 per la riduzione a conformità di alcuni impianti di telefonia mobile, misurazioni che sono state già oggetto di specifica comunicazione a codesti uffici.

Il Dirigente
Ing. Francesco Suraci

Visto
Il Direttore del Dipartimento
Dott. ssa Giovanna Belmusto

Allegato:Report CEM agg. 2012-2013-2014-2015
(file via e-mail)

ARPACAL

Arpacal

DIPARTIMENTO DI REGGIO CALABRIA

Servizio Tematico Radiazioni/Rumore

REGIONE CALABRIA

Stralcio progetto:

Campagna straordinaria di monitoraggio CEM-RF nei comuni della Provincia di Reggio Calabria.

Comune:

Villa San Giovanni

A.R.P.A.CAL DIPARTIMENTO DI REGGIO CALABRIA SERVIZIO RADIAZIONI E RUMORE ARPACAL

Elaborato: **Aggiornamento DATI STORICI**

DATA: **dicembre 2015**

Periodo di riferimento: **2012 -2013-2014-2015**



Comune di Villa San Giovanni

Ubicazione sorgenti CEM radiofrequenza

nel territorio comunale

A.R.P.A.CAL DIPARTIMENTO DI REGGIO CALABRIA
ARPACAL
SERVIZIO RADIAZIONI E RUMORE



Comune di Villa San Giovanni

Scheda riepilogativa misure spot 2012-2013-2014-2015

Stazioni radio base

Punti di misura

ID_IMPIANT	134
Provincia	RC
Comune	Villa San Giovanni
Concession	H3G
Tipologia	SRB
VIA_CIVICO	VIA MICENE N.111

ID_IMPIANT	1906
Provincia	RC
Comune	Villa San Giovanni
Concession	TELECOM
Tipologia	SRB
VIA_CIVICO	VIA MICENE N.111

Indirizzo punto di misura	Località	Comune	Data delle misure	Valore campo elettrico (V/m) misurato	Limite di riferimento (V/m)
Punto 1: Via Campanella,44		Villa San Giovanni	01/10/2012	1,73	6
Punto 2: VIA NAZIONALE, 402-B		Villa San Giovanni	01/10/2012	4,12	6
Punto 2: VIA NAZIONALE, 402-B		Villa San Giovanni	01/10/2012	4,00	6
Punto 3: Via L. Da Vinci, 2		Villa San Giovanni	01/10/2012	2,21	6
Punto 4: Via L. Da Vinci, 3		Villa San Giovanni	17/07/2012	1,95	6
Punto 4: Via L. Da Vinci, 3		Villa San Giovanni	17/07/2012	0,28	
Punto 4: via L. Da Vinci, 3		Villa San Giovanni	17/07/2012	3,70	6
Punto 4: via L. Da Vinci, 3		Villa San Giovanni	01/10/2012	2,91	6
Punto 4: via L. Da Vinci, 3		Villa San Giovanni	15/09/2015	3,11	6
Punto 5: VIALE LA RUSSA, 36		Villa San Giovanni	01/10/2012	2,97	6
Punto 6: VIALE LA RUSSA, 35		VILLA SAN GIOVANNI	01/10/2012	2,35	6

ARPACAL DIPARTIMENTO DI REGGIO CALABRIA SERVIZIO



Comune di Villa San Giovanni
Scheda riepilogativa misure spot 2012-2013-2014-2015

Stazioni radio base

Punti di misura

ID_IMPIANT	1337	ID_IMPIANT	
Provincia	RC	Provincia	RC
Comune	Villa San Giovanni	Comune	Villa San Giovanni
Concession	WIND	Concession	VODAFONE
Tipologia	SRB	Tipologia	SRB
VIA_CIVICO	VIAAMMIRAGLIO CURZON N 242	VIA_CIVICO	VIAAMMIRAGLIO CURZON N 242

** Misure a banda stretta, Ordinanza Comunale riduzione a conformità SRB sito di riferimento

Indirizzo punto di misura	Località	Comune	Data delle misure	Valore campo elettrico (V/m) misurato	Limite di riferimento (V/m)
Punto 1: via Larussa, 220		Villa San Giovanni	15/05/2014	4,69	6
Punto 1: via Larussa, 220		Villa San Giovanni	15/05/2014	2,11	6
Punto 2: via Nazionale, 256		Villa San Giovanni	15/05/2014	7,46	6
Punto 2: via Nazionale, 256		Villa San Giovanni	15/05/2014	4,31	6
Punto 2: via Nazionale, 256		Villa San Giovanni	15/05/2014	5,81	6
Punto 2: via Nazionale, 256		Villa San Giovanni	15/05/2014	3,39	6
Punto 2: via Nazionale, 256		Villa San Giovanni	20/06/2014	7,54	6
Punto 2: via Nazionale, 256		Villa San Giovanni	20/06/2014	3,66	6
Punto 2: via Nazionale, 256		Villa San Giovanni	20/06/2014	6,79**	6

ARPACAL DIPARTIMENTO DI REGGIO CALABRIA SERVIZIO RADIAZIONI E RUMORE



Comune di Villa San Giovanni
Scheda riepilogativa misure spot 2012-2013-2014-2015

Stazioni radio base

Punti di misura

* Misure in continu

** Misure a banda stretta, Ordinanza Comunale riduzione a conformità SRB sito di riferimento

ID_IMPIANT	337
Provincia	RC
Comune	Villa San Giovanni
Concession	WIND
Tipologia	SRB
VIA_CIVICO	VIAAMMIRAGLIO CURZON N 242

ID_IMPIANT	
Provincia	RC
Comune	Villa San Giovanni
Concession	VODAFONE
Tipologia	SRB
VIA_CIVICO	VIAAMMIRAGLIO CURZON N 242

Indirizzo punto di misura	Località	Comune	Data delle misure	Valore campo elettrico (V/m) misurato	Limite di riferimento (V/m)
Punto 2: via Nazionale, 256		Villa San Giovanni	20/10/2014	4,26	6
Punto 2: via Nazionale, 256		Villa San Giovanni	20/10/2014	4,70	6
Punto 2: via Nazionale, 256		Villa San Giovanni	20/10/2014	3,41	6
Punto 2: via Nazionale, 256		Villa San Giovanni	20/10/2014	5,08**	6
Punto 2: via Nazionale, 256		Villa San Giovanni	20/10/2014	5,37**	6
Punto 2: via Nazionale, 256		Villa San Giovanni	02/04/2015	4,79	6
Punto 2: via Nazionale, 256		Villa San Giovanni	02/03/04/aprile/15	4,58*	6
Punto 2: via Nazionale, 256		Villa San Giovanni	30/10/2015	4,42	6
Punto 3: Via Larussa, 172 Palazzo Sciarrone		Villa San Giovanni	15/05/2014	5,81	
Punto 3: Via Larussa, 172 Palazzo Sciarrone		Villa San Giovanni	15/05/2014	2,11	6

A.R.P.A.CAL DIPARTIMENTO DI REGGIO CALABRIA SERVIZIO RADIAZIONI E RUMORE ARPACAL

Comune di Villa San Giovanni

Scheda riepilogativa misure spot 2012-2013-2014-2015

Stazioni radio base

Punti di misura

Indirizzo punto di misura	Località	Comune	Data delle misure	Valore campo elettrico (V/m) misurato	Limite di riferimento (V/m)
Punto 1: Via Tintorello, 39	Piale	VILLA SAN GIOVANNI	09/01/2013	1,07	6
Punto 2: Via Acquavecchia, 8	Piale	VILLA SAN GIOVANNI	09/01/2013	1,21	6
Punto 3: Via Acquavecchia, 7	Piale	VILLA SAN GIOVANNI	09/01/2013	1,05	6
Punto 4: Via Tintorello	Piale	VILLA SAN GIOVANNI	09/01/2013	0,66	6
Punto 5: Via Enrico Cosenz, 129	Piale	VILLA SAN GIOVANNI	09/01/2013	0,23	6
Punto 6: Via Enrico Cosenz, 129	Piale	VILLA SAN GIOVANNI	09/01/2013	0,37	6
Punto 7: Via Tintorello 16	Piale	VILLA SAN GIOVANNI	09/01/2013	0,62	6
Punto 8: Via Tintorello 14	Piale	VILLA SAN GIOVANNI	09/01/2013	0,81	6
Punto 11: Via Enrico Cosenz	Piale Zona Autostrada	VILLA SAN GIOVANNI	11/02/2013	0,96	6
Punto 12: via XXIII Agosto, 5	Piale	VILLA SAN GIOVANNI	30/10/2015	0,57	6
Punto 12: via XXIII Agosto, 5	Piale	VILLA SAN GIOVANNI	10/12/2015	0,45	6

ID_IMPIANT	792
Provincia	RC
Comune	Villa San Giovanni
Concession	TELECOM
Tipologia	SRB
VIA_CIVICO	LOCALITÀ PIALE S.N.C

ID_IMPIANT	
Provincia	RC
Comune	Villa San Giovanni
Concession	H3G
Tipologia	SRB
VIA_CIVICO	LOCALITÀ PIALE S.N.C

ID_IMPIANT	1334
Provincia	RC
Comune	Reggio di Calabria
Concession	WIND
Tipologia	SRB
VIA_CIVICO	VIA PROVINCIALE CANNITELLO-CAMPO PIALE

ID_IMPIANT	1508
Provincia	RC
Comune	Villa San Giovanni
Concession	VODAFONE
Tipologia	SRB
VIA_CIVICO	LOCALITÀ PIALE DI CANNETELLO

ARPACAL DIPARTIMENTO DI REGGIO CALABRIA – SERVIZIO RADIAZIONI E RUMORE

ARPACAL

Comune di Villa San Giovanni

Scheda riepilogativa misure spot 2012-2013-2014-2015

Stazioni radio base

Punti di misura

ID_IMPIANT	1396
Provincia	RC
Comune	Villa San Giovanni
Concession	VODAFONE
Tipologia	SRB
VIA_CIVICO	LOCALITÀ PIALA VILLA S. GIOVANNI

RADAR VTS GUARDIA COSTIERA

Indirizzo punto di misura	Località	Comune	Data delle misure	Valore campo elettrico (V/m) misurato	Limite di riferimento (V/m)
Punto 9: Via Rocco Colosi, 8	Piale	VILLA SAN GIOVANNI	09/01/2013	2,05	6
Punto10: Via Rocco Colosi, 8	Piale	VILLA SAN GIOVANNI	09/01/2013	0,82	6
Punto 12: via XXIII Agosto, 5	Piale	Villa San Giovanni	30/10/2015	0,49	6
Punto 12: via XXIII Agosto, 5	Piale	Villa San Giovanni	30/10/2015	0,57	6
Punto 12: via XXIII Agosto, 5	Piale	Villa San Giovanni	10/12/2015	0,45	6

A.R.P.A.CAL DIPARTIMENTO DI REGGIO CALABRIA SERVIZIO RADIAZIONE E RUMORE ARPACAL

Comune di Villa San Giovanni

Scheda riepilogativa misure spot 2012-2013-2014-2015

Stazioni radio base

Punti di misura

ID_IMPIANT	
Provincia	RC
Comune	Reggio di Calabria
Concession	WIND
Tipologia	SRB
VIA_CIVICO	VIA COSENZ, 4

* Misure in continuo, Ordinanza Comunale spegnimento SRB sito di riferimento

Indirizzo punto di misura	Località	Comune	Data delle misure	Valore campo elettrico (V/m) misurato	Limite di riferimento (V/m)
Punto 1: Via Enrico Cosenz, 6	Piale	VILLA SAN GIOVANNI	21/11/2013	1,92	6
Via Enrico Cosenz, 6	Piale	VILLA SAN GIOVANNI	21/11/2013	6,66	6
Via Enrico Cosenz, 6	Piale	VILLA SAN GIOVANNI	26/11/2013	6,58*	6
Via Enrico Cosenz, 6	Piale	VILLA SAN GIOVANNI	27/11/2013	6,70*	6
Via Enrico Cosenz, 6	Piale	VILLA SAN GIOVANNI	28/11/2013	4,83*	6
Via Enrico Cosenz, 6	Piale	VILLA SAN GIOVANNI	29/11/2013	9,23	6
Via Enrico Cosenz, 6	Piale	VILLA SAN GIOVANNI	31/01/2014	0,62	6
Via Enrico Cosenz, 6	Piale	VILLA SAN GIOVANNI	07/03/2014	0,85	6
Via Enrico Cosenz, 6	Piale	VILLA SAN GIOVANNI	07/03/2014	1,41	6

A.R.P.A.CAL DIPARTIMENTO DI REGGIO SERVIZIO RADIO ARPACAL



Comune di Villa San Giovanni

Scheda riepilogativa misure spot 2012-2013-2014-2015

Stazioni radio base Punti di misura	Indirizzo punto di misura	Località	Comune	Data delle misure	Valore campo elettrico (V/m) misurato	Limite di riferimento (V/m)
 ID_IMPIANT: 1477 Provincia: RC Comune: Villa San Giovanni Concession: VODAFONE Tipologia: SRB VIA_CIVICO: VIA CORRADO ALVARO N.102	Via Natale Sciarrone, 29		Villa San Giovanni	30/10/2015	3,83	6