



Arpacal

Agenzia Regionale per la Protezione dell'Ambiente della Calabria

DAP RC

Servizio Tematico Radiazioni e Rumore

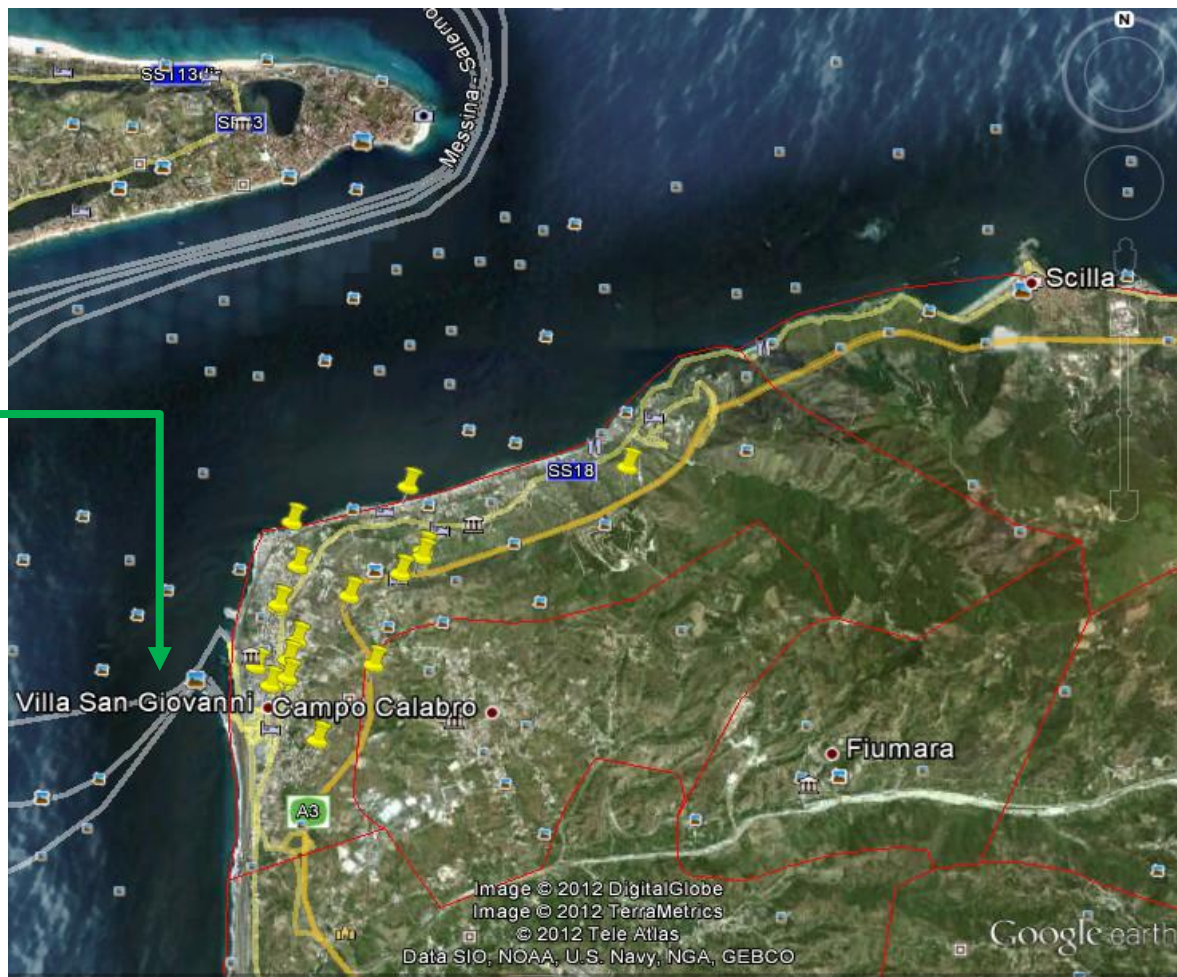
AMBITO D'INTERVENTO: monitoraggi delle componenti ambientali a livello locale

REPORT
CAMPAGNA DI MONITORAGGIO
LOCALE CEM-RF
nel comune di:
Villa San Giovanni (RC)



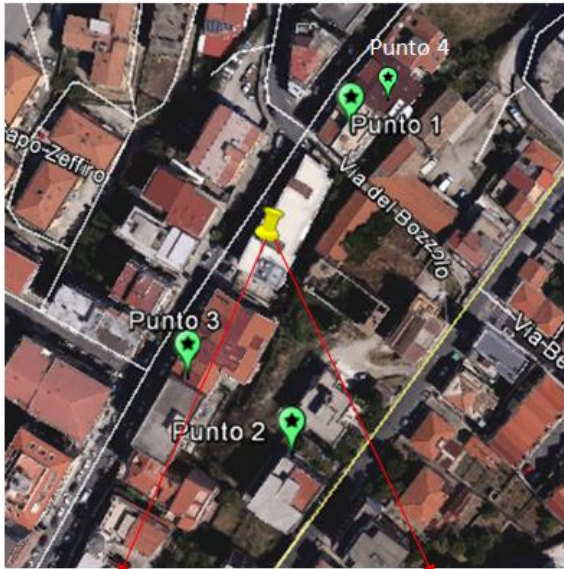
Elaborato: **Report dati misurazioni aggiornato al febbraio 2017**

Attivo

Informazione ambientale
art. 8 del D.Lgs. 19 agosto 2005, n.195
tematica dei campi elettromagnetici



Comune di Villa San Giovanni (RC)
Ubicazione sorgenti CEM radiofrequenza
nel territorio comunale

 Stazioni radio base  Punti di misura	Indirizzo punto di misura	Località	Comune	Data delle misure	Valore campo elettrico (V/m) misurato	Limite di riferimento (V/m)
	Punto 1: via Larussa, 220		Villa San Giovanni	26 genn 2017	3,30	20
	Punto 2: via Nazionale, 256		Villa San Giovanni	22 dic 2016	4,55	6
	Punto 3: Via Larussa, 172 Palazzo Sciarrone		Villa San Giovanni	26 genn 2017	3,01	20
	Punto 4: via Larussa, 222		Villa San Giovanni	22 dic 2016	1,03	6

ID_IMPANT	1337	ID_IMPANT	
Provincia	RC	Provincia	RC
Comune	Villa San Giovanni	Comune	Villa San Giovanni
Concession	WIND	Concession	WODAFONE
Tipologia	SRB	Tipologia	SRB
VIA_CIVICO	VIAAMMIRAGLIO CURZON N.242	VIA_CIVICO	VIAAMMIRAGLIO CURZON N.242




**Comune di Villa San Giovanni
 Scheda riepilogativa misure puntuali**

**Informazione ambientale
 art. 8 del D.Lgs. 19 agosto 2005, n.195
 tematica dei campi elettromagnetici**




 Stazioni radio base  Punti di misura	Indirizzo punto di misura	Località	Comune	Data delle misure	Valore campo elettrico (V/m) misurato	Limite di riferimento (V/m)												
 <table border="1" data-bbox="363 813 683 996"> <tr><td>ID_IMPANT</td><td></td></tr> <tr><td>Provincia</td><td>RC</td></tr> <tr><td>Comune</td><td>Reggio di Calabria</td></tr> <tr><td>Concession</td><td>WIND</td></tr> <tr><td>Tipologia</td><td>SRB</td></tr> <tr><td>VIA_CIVICO</td><td>VIA COSENZ, 4</td></tr> </table>	ID_IMPANT		Provincia	RC	Comune	Reggio di Calabria	Concession	WIND	Tipologia	SRB	VIA_CIVICO	VIA COSENZ, 4	Punto 1: Via Enrico Cosenz, 6	Piale	VILLA SAN GIOVANNI	22 dic 2016	0,64	6
	ID_IMPANT																	
Provincia	RC																	
Comune	Reggio di Calabria																	
Concession	WIND																	
Tipologia	SRB																	
VIA_CIVICO	VIA COSENZ, 4																	
Punto 1bis: Via Enrico Cosenz, 6	Piale	VILLA SAN GIOVANNI	22 dic 2016	1,02	6													

**Comune di Villa San Giovanni
 Scheda riepilogativa misure puntuali**

**Informazione ambientale
 art. 8 del D.Lgs. 19 agosto 2005, n.195
 tematica dei campi elettromagnetici**


 Stazioni radio base  Punti di misura	Indirizzo punto di misura	Località	Comune	Data delle misure	Valore campo elettrico (V/m) misurato	Limite di riferimento (V/m)												
 <table border="1" data-bbox="409 782 743 945"> <tr><td>ID_IMPANT</td><td>1477</td></tr> <tr><td>Provincia</td><td>RC</td></tr> <tr><td>Comune</td><td>Villa San Giovanni</td></tr> <tr><td>Concession</td><td>VODAFONE</td></tr> <tr><td>Tipologia</td><td>SRB</td></tr> <tr><td>VIA_CIVICO</td><td>VIA CORRADO ALVARO N.102</td></tr> </table>	ID_IMPANT	1477	Provincia	RC	Comune	Villa San Giovanni	Concession	VODAFONE	Tipologia	SRB	VIA_CIVICO	VIA CORRADO ALVARO N.102	Punto 1: Via Natale Sciarrone, 29		Villa San Giovanni	27/01/2017	4,94	20
ID_IMPANT	1477																	
Provincia	RC																	
Comune	Villa San Giovanni																	
Concession	VODAFONE																	
Tipologia	SRB																	
VIA_CIVICO	VIA CORRADO ALVARO N.102																	

**Comune di Villa San Giovanni
 Scheda riepilogativa misure puntuali**

 Stazioni radio base  Punti di misura	Indirizzo punto di misura	Località	Comune	Data delle misure	Valore campo elettrico (V/m) misurato	Limite di riferimento (V/m)																								
	Punto 1: via R. Colosi, 8	Piale	Villa San Giovanni	14 febr 2017	0,73	20																								
<table border="1" style="width: 100%; border-collapse: collapse;"> <tr><td>ID_IMPIANT</td><td>1396</td><td>ID_IMPIANT</td><td>RADAR</td></tr> <tr><td>Provincia</td><td>RC</td><td>Provincia</td><td>RC</td></tr> <tr><td>Comune</td><td>Villa San Giovanni</td><td>Comune</td><td>Villa San Giovanni</td></tr> <tr><td>Concession</td><td>VODAFONE</td><td>Concession</td><td></td></tr> <tr><td>Tipologia</td><td>SRB</td><td>Tipologia</td><td>RADAR</td></tr> <tr><td>VIA_CIVICO</td><td>LOCALITÀ PIALA VILLA S. GIOVANNI</td><td>VIA_CIVICO</td><td>LOCALITÀ PIALE</td></tr> </table>	ID_IMPIANT	1396	ID_IMPIANT	RADAR	Provincia	RC	Provincia	RC	Comune	Villa San Giovanni	Comune	Villa San Giovanni	Concession	VODAFONE	Concession		Tipologia	SRB	Tipologia	RADAR	VIA_CIVICO	LOCALITÀ PIALA VILLA S. GIOVANNI	VIA_CIVICO	LOCALITÀ PIALE						
ID_IMPIANT	1396	ID_IMPIANT	RADAR																											
Provincia	RC	Provincia	RC																											
Comune	Villa San Giovanni	Comune	Villa San Giovanni																											
Concession	VODAFONE	Concession																												
Tipologia	SRB	Tipologia	RADAR																											
VIA_CIVICO	LOCALITÀ PIALA VILLA S. GIOVANNI	VIA_CIVICO	LOCALITÀ PIALE																											

**Comune di Villa San Giovanni
 Scheda riepilogativa misure puntuali**

**Informazione ambientale
 art. 8 del D.Lgs. 19 agosto 2005, n.195
 tematica dei campi elettromagnetici**

Stazioni radio base				Indirizzo punto di misura	Località	Comune	Data delle misure	Valore campo elettrico (V/m) misurato	Limite di riferimento (V/m)
Punti di misura									
ID_IMPIANT	1395	ID_IMPIANT	133		Punto 1: via Nazionale, 608	Villa San Giovanni	27 febr 2017	1,13	20
Provincia	RC	Provincia	RC						
Comune	Villa San Giovanni	Comune	Villa San Giovanni						
Concession	VODAFONE	Concession	H3G						
Tipologia	SRB	Tipologia	SRB						
VIA_CIVICO	VIA SIENA 11	VIA_CIVICO	VIA SIENA 13						
ID_IMPIANT	2148	ID_IMPIANT	1336						
Provincia	RC	Provincia	RC						
Comune	Villa San Giovanni	Comune	Villa San Giovanni						
Concession	RFI	Concession	WIND						
Tipologia	SRB	Tipologia	SRB						
VIA_CIVICO	STAZIONE - VILLA SAN GIOVANNI	VIA_CIVICO	P.ZZA STAZIONE HOTEL PLAZA						
ID_IMPIANT	1160	ID_IMPIANT	1160	Punto 2: via Umberto I, 65	Villa San Giovanni	27 febr 2017	2,52	20	
Provincia	RC	Provincia	RC						
Comune	Villa San Giovanni	Comune	Villa San Giovanni						
Concession	TELECOM	Concession	TELECOM						
Tipologia	SRB	Tipologia	SRB						
VIA_CIVICO	VIA SOLARO INF.	VIA_CIVICO	VIA SOLARO INF.						
ID_IMPIANT	1336	ID_IMPIANT	1336						
Provincia	RC	Provincia	RC						
Comune	Villa San Giovanni	Comune	Villa San Giovanni						
Concession	WIND	Concession	WIND						
Tipologia	SRB	Tipologia	SRB						
VIA_CIVICO	P.ZZA STAZIONE HOTEL PLAZA	VIA_CIVICO	P.ZZA STAZIONE HOTEL PLAZA						
ID_IMPIANT	1160	ID_IMPIANT	1160	Punto 3: Via Baden Powell, 12	Villa San Giovanni	27 febr 2017	3,77	6	
Provincia	RC	Provincia	RC						
Comune	Villa San Giovanni	Comune	Villa San Giovanni						
Concession	TELECOM	Concession	TELECOM						
Tipologia	SRB	Tipologia	SRB						
VIA_CIVICO	VIA SOLARO INF.	VIA_CIVICO	VIA SOLARO INF.						
ID_IMPIANT	1336	ID_IMPIANT	1336						
Provincia	RC	Provincia	RC						
Comune	Villa San Giovanni	Comune	Villa San Giovanni						
Concession	WIND	Concession	WIND						
Tipologia	SRB	Tipologia	SRB						
VIA_CIVICO	P.ZZA STAZIONE HOTEL PLAZA	VIA_CIVICO	P.ZZA STAZIONE HOTEL PLAZA						
ID_IMPIANT	1160	ID_IMPIANT	1160	Punto 4: Via Baden Powell, 12	Villa San Giovanni	27 febr 2017	3,49	6	
Provincia	RC	Provincia	RC						
Comune	Villa San Giovanni	Comune	Villa San Giovanni						
Concession	TELECOM	Concession	TELECOM						
Tipologia	SRB	Tipologia	SRB						
VIA_CIVICO	VIA SOLARO INF.	VIA_CIVICO	VIA SOLARO INF.						
ID_IMPIANT	1336	ID_IMPIANT	1336						
Provincia	RC	Provincia	RC						
Comune	Villa San Giovanni	Comune	Villa San Giovanni						
Concession	WIND	Concession	WIND						
Tipologia	SRB	Tipologia	SRB						
VIA_CIVICO	P.ZZA STAZIONE HOTEL PLAZA	VIA_CIVICO	P.ZZA STAZIONE HOTEL PLAZA						
ID_IMPIANT	1160	ID_IMPIANT	1160	Punto 5: via Solaro Inf., 1	Villa San Giovanni	27 febr 2017	2,59	20	
Provincia	RC	Provincia	RC						
Comune	Villa San Giovanni	Comune	Villa San Giovanni						
Concession	TELECOM	Concession	TELECOM						
Tipologia	SRB	Tipologia	SRB						
VIA_CIVICO	VIA SOLARO INF.	VIA_CIVICO	VIA SOLARO INF.						
ID_IMPIANT	1336	ID_IMPIANT	1336						
Provincia	RC	Provincia	RC						
Comune	Villa San Giovanni	Comune	Villa San Giovanni						
Concession	WIND	Concession	WIND						
Tipologia	SRB	Tipologia	SRB						
VIA_CIVICO	P.ZZA STAZIONE HOTEL PLAZA	VIA_CIVICO	P.ZZA STAZIONE HOTEL PLAZA						
ID_IMPIANT	1160	ID_IMPIANT	1160	Punto 6: via delle Filande, 27	Villa San Giovanni	27 febr 2017	1,15	20	
Provincia	RC	Provincia	RC						
Comune	Villa San Giovanni	Comune	Villa San Giovanni						
Concession	TELECOM	Concession	TELECOM						
Tipologia	SRB	Tipologia	SRB						
VIA_CIVICO	VIA SOLARO INF.	VIA_CIVICO	VIA SOLARO INF.						
ID_IMPIANT	1336	ID_IMPIANT	1336						
Provincia	RC	Provincia	RC						
Comune	Villa San Giovanni	Comune	Villa San Giovanni						
Concession	WIND	Concession	WIND						
Tipologia	SRB	Tipologia	SRB						
VIA_CIVICO	P.ZZA STAZIONE HOTEL PLAZA	VIA_CIVICO	P.ZZA STAZIONE HOTEL PLAZA						
ID_IMPIANT	1160	ID_IMPIANT	1160	Punto 7: via Marconi, 6	Villa San Giovanni	27 febr 2017	2,29	20	
Provincia	RC	Provincia	RC						
Comune	Villa San Giovanni	Comune	Villa San Giovanni						
Concession	TELECOM	Concession	TELECOM						
Tipologia	SRB	Tipologia	SRB						
VIA_CIVICO	VIA SOLARO INF.	VIA_CIVICO	VIA SOLARO INF.						
ID_IMPIANT	1336	ID_IMPIANT	1336						
Provincia	RC	Provincia	RC						
Comune	Villa San Giovanni	Comune	Villa San Giovanni						
Concession	WIND	Concession	WIND						
Tipologia	SRB	Tipologia	SRB						
VIA_CIVICO	P.ZZA STAZIONE HOTEL PLAZA	VIA_CIVICO	P.ZZA STAZIONE HOTEL PLAZA						
ID_IMPIANT	1160	ID_IMPIANT	1160	Punto 8: via Marconi, 6	Villa San Giovanni	27 febr 2017	2,36	6	
Provincia	RC	Provincia	RC						
Comune	Villa San Giovanni	Comune	Villa San Giovanni						
Concession	TELECOM	Concession	TELECOM						
Tipologia	SRB	Tipologia	SRB						
VIA_CIVICO	VIA SOLARO INF.	VIA_CIVICO	VIA SOLARO INF.						
ID_IMPIANT	1336	ID_IMPIANT	1336						
Provincia	RC	Provincia	RC						
Comune	Villa San Giovanni	Comune	Villa San Giovanni						
Concession	WIND	Concession	WIND						
Tipologia	SRB	Tipologia	SRB						
VIA_CIVICO	P.ZZA STAZIONE HOTEL PLAZA	VIA_CIVICO	P.ZZA STAZIONE HOTEL PLAZA						

**Comune di Villa San Giovanni
 Scheda riepilogativa misure puntuali**

 Stazioni radio base  Punti di misura	Indirizzo punto di misura	Località	Comune	Data delle misure	Valore campo elettrico (V/m) misurato	Limite di riferimento (V/m)
	Punto 1: via Nazionale, 402-B		Villa San Giovanni	27 febr 2017	4,39	20
	Punto 2: via Nazionale, 402-B		Villa San Giovanni	27 febr 2017	2,96	20
	Punto 3: via L. Da Vinci, 3		Villa San Giovanni	27 febr 2017	3,15	20
	Punto 4: viale La Russa, 35		VILLA SAN GIOVANNI	27 febr 2017	2,12	20

ID_IMPANT	134	ID_IMPANT	1906
Provincia	RC	Provincia	RC
Comune	Villa San Giovanni	Comune	Villa San Giovanni
Concession	H3G	Concession	TELECOM
Tipologia	SRB	Tipologia	SRB
VIA_CIVICO	VIAMICENE N.111	VIA_CIVICO	VIAMICENE N.111

**Comune di Villa San Giovanni
 Scheda riepilogativa misure puntuali**